



DU BIST

DEIN ORT

MÄNGELMELDER
BÜRGERINFORMATIONSSYSTEM



DIE MODULE:

DER MÄNGELMELDER

**VORFÄLLE MELDEN . BÜRGERNÄHE BIETEN
GRUNDMODUL - VERPFLICHTEND**

Bieten Sie Ihren Bürgerinnen und Bürgern die Möglichkeit, Vorfälle schnell und unkompliziert per App zu melden und profitieren Sie von einem ausgeklügelten Backendsystem.

DIE EIGENE STADT-APP

**IN 5 MINUTEN ZUR EIGENEN APP
UMFRAGEN - NEWS - KARTEN
ZUSATZMODUL - ZUBUCHBAR**

Das Bürgerinformationssystem bietet Ihnen die Möglichkeit, eine eigene Stadt-App zu erstellen und das in 5 Minuten.

Informationsbeschaffung und Interaktion der Bürgerinnen und Bürger. Hier ist alles vereint an einem Ort.

EINE APP FÜR GANZ DEUTSCHLAND

EINHEITLICH UND ZUGLEICH INDIVIDUELL

Die App "Du bist Dein Ort" erkennt automatisch anhand der GPS-Koordinaten der Bürgerinnen und Bürger in welcher Kommune sie sich befinden und bietet dann den Funktionsumfang, welchen Sie sich als Kommune wünschen.

Im Bürgerinformationssystem hat jede Gemeinde eine App in der App. Ob am Arbeitsplatz, im Urlaub oder zu Besuch bei Verwandten. Je nach Standort erhält man Informationen, Umfragen und Kartenmaterial von der Gemeinde (inkl. dem Wappen), in der man sich befindet.

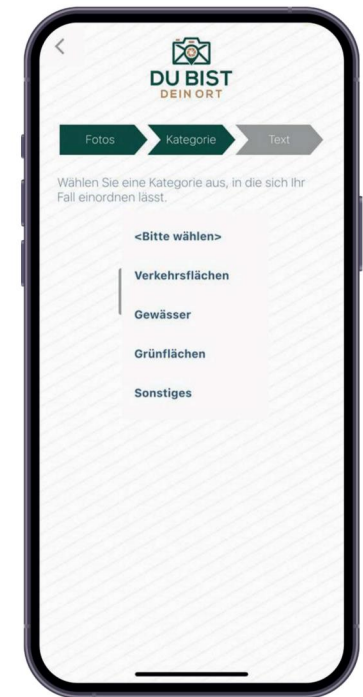
Zusätzlich ist das Backendsystem für die Nutzung von Gemeindegemeinschaften ausgelegt und bietet hier den vollen Funktionsumfang für alle.



DER MÄNGELMELDER IN DER ÜBERSICHT

VON UNTERWEGS BINNEN SEKUNDEN EINEN FALL MELDEN

Über ein Foto und mit einer optionalen Beschreibung wird der Sachstand an die Verwaltung gemeldet. Der Standort wird automatisch über GPS mitgeteilt. Die meldenden Bürgerinnen und Bürger bleiben anonym. Die Geräte-ID wird aus Sicherheitsgründen auf dem Server gespeichert. Der Bearbeitungsstand des gemeldeten Sachstandes ist für die Bürgerinnen und Bürger stets transparent verfolgbar.



DU BIST
DEIN ORT

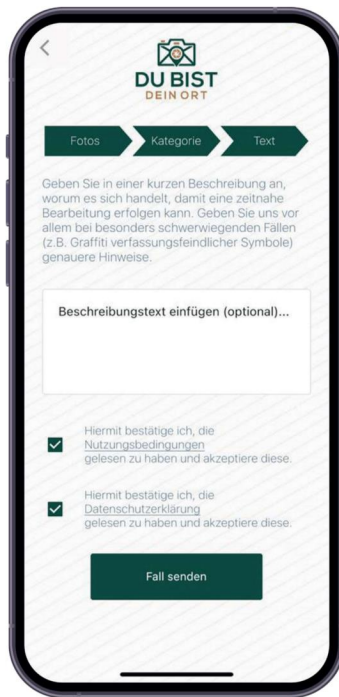
EINFACH EINEN FALL ANLEGEN

SCHNELL UND EFFEKTIV

Dokumentation des Vorfalls mit einem Foto sowie einer optionalen Beschreibung.

Die Bürgerinnen und Bürger können aber auch andere den Ort betreffende Anliegen vorbringen.

Die Kategorien sind von der Gemeinde konfigurierbar.



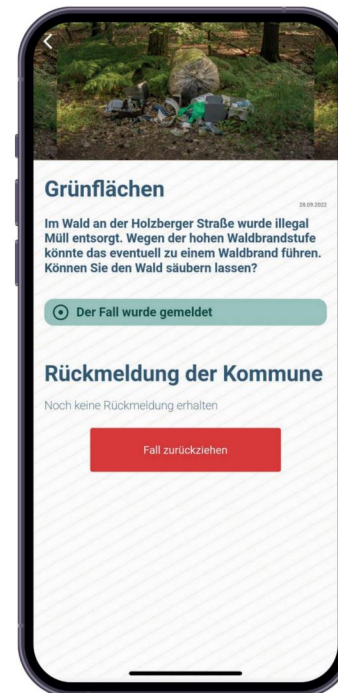
OPTIONALE BESCHREIBUNG

HINWEISE UND ANREGUNGEN

In kürzester Zeit ist der Vorfall der Stadtverwaltung gemeldet. Das Problem wird genannt. Die App erkennt automatisch den Standort.

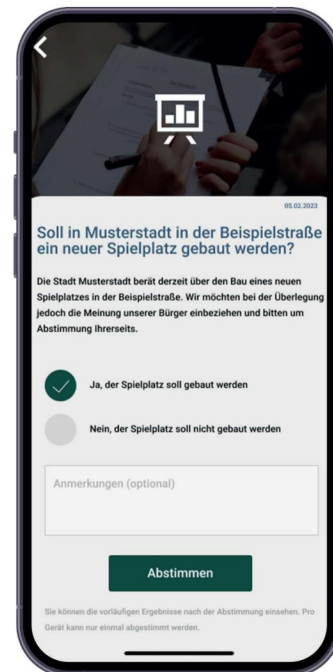
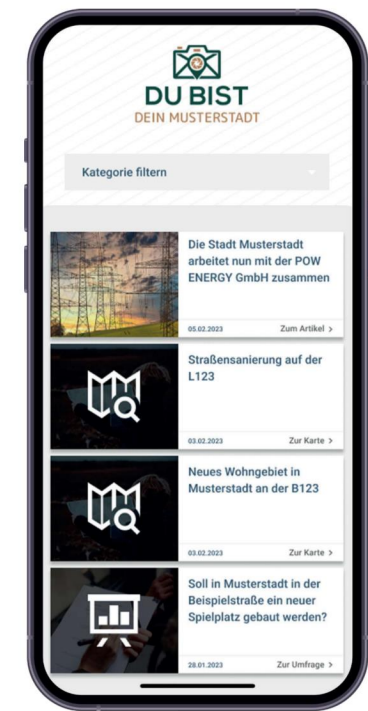
SEIEN SIE IMMER AUF DEM LAUFENDEN

Die Stadt hat die Möglichkeit, jederzeit mit den Bürgerinnen und Bürgern in Kontakt zu treten. Mit "Du Bist Dein Ort" sehen diese immer einen aktuellen Bearbeitungsstand ihres Problems.



INDIVIDUALITÄT

Über das Hauptmenü gelangen Sie zu den von der Gemeinde erstellten Bürgerinformationen. Amtsinformationen, Statistiken, Kartenmaterial und vieles Weitere kann hier mit den Bürgerinnen und Bürgern geteilt werden.

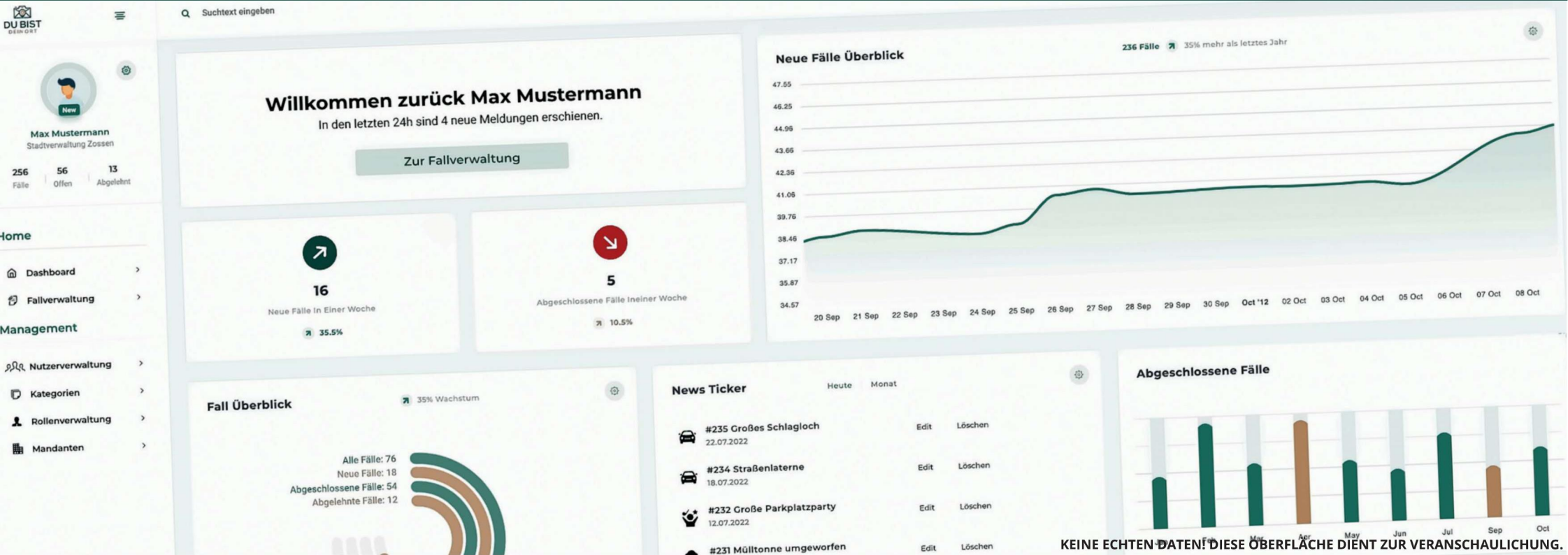


BEITRÄGE, UMFRAGEN UND WEITERE INHALTE...

Stellen Sie Umfragen an Ihre Bürgerinnen und Bürger und verwenden Sie die Ergebnisse in der Stadtverordnetenversammlung (SVV). Die Bürgerinnen und Bürger bleiben beim Abstimmen anonym. Werten Sie die Ergebnisse direkt grafisch im Backendsystem aus.

EINE ÜBERSICHTLICHE OBERFLÄCHE

Durch das Einloggen in das System mit einem Webbrowser erhält man eine zentrale Übersicht über alle gemeldeten Fälle von Beginn der Meldung bis Bearbeitungsende. Neuste Meldungen erscheinen als Newsticker. Das Management hat Zugriff auf alle Daten und kann die Zuständigkeiten individuell selbst bestimmen. Damit werden lange Bearbeitungszeiten durch Krankheit, Urlaub oder Unvorhergesehenes zur Zufriedenheit der Bürgerinnen und Bürger vermieden und tragen zur Entlastung der Mitarbeiterinnen und Mitarbeiter bei.



KEINE ECHTEN DATEN! DIESE OBERFLÄCHE DIENT ZUR VERANSCHAULICHUNG.

VERWALTUNG DER MELDUNGEN

UNKOMPLIZIERT UND TROTZDEM EFFEKTIV

Jederzeit besteht eine Übersicht über Meldungen und Bearbeitungsstand der Fälle. Eine Ergänzung der Statistik von Problemfällen (oder Anträgen), die nicht über die App gemeldet wurden, ist unkompliziert und immer möglich.

The screenshot shows a web-based case management interface. At the top left is the logo 'DU BIST DER GUT'. A search bar contains the text 'Suchtext eingeben'. The main header is 'Fallverwaltung' with a sub-header 'Home / Fallverwaltung'. Below this are four green summary cards: 'Neue Fälle 11', 'Abgeschlossene Fälle 12', 'Abgelehnte Fälle 56', and 'Aktive Fälle 19'. A sidebar on the left shows the user profile 'Max Mustermann, Stadtverwaltung Zossen' and navigation options for 'Home', 'Management', and 'Nutzerverwaltung'. Below the summary cards are filter tabs for 'Alle', 'Aktiv', and 'Erledigt'. Three case cards are displayed: 1. 'Straßenlaterne funktioniert nicht #234' (Aktiv) with details: 'Bahnhofstraße 55, Zossen', 'Meldedatum: 12.07.2022', 'Bearbeiter: Otto Normal', 'Kategorie: Infrastruktur'. 2. 'Großes Schlagloch #235' (Abgeschlossen) with details: 'Hauptstraße 55, Zossen', 'Meldedatum: 22.07.2022', 'Bearbeiter: Toni Tester', 'Kategorie: Straßenbau'. 3. 'Umgeworfene Mülltonne #233' (Abgelehnt) with details: 'Marktstraße 52, Zossen', 'Meldedatum: 13.07.2022', 'Bearbeiter', 'Kategorie'. A 'Neuen Fall erstellen' button is in the top right. A footer note reads 'KEINE ECHTEN DATEN! DIESE OBERFLÄCHE DIENT ZUR VERANSCHAULICHUNG.'

DIE BEARBEITUNG DER FÄLLE

SO EINFACH WIE NIE ZUVOR

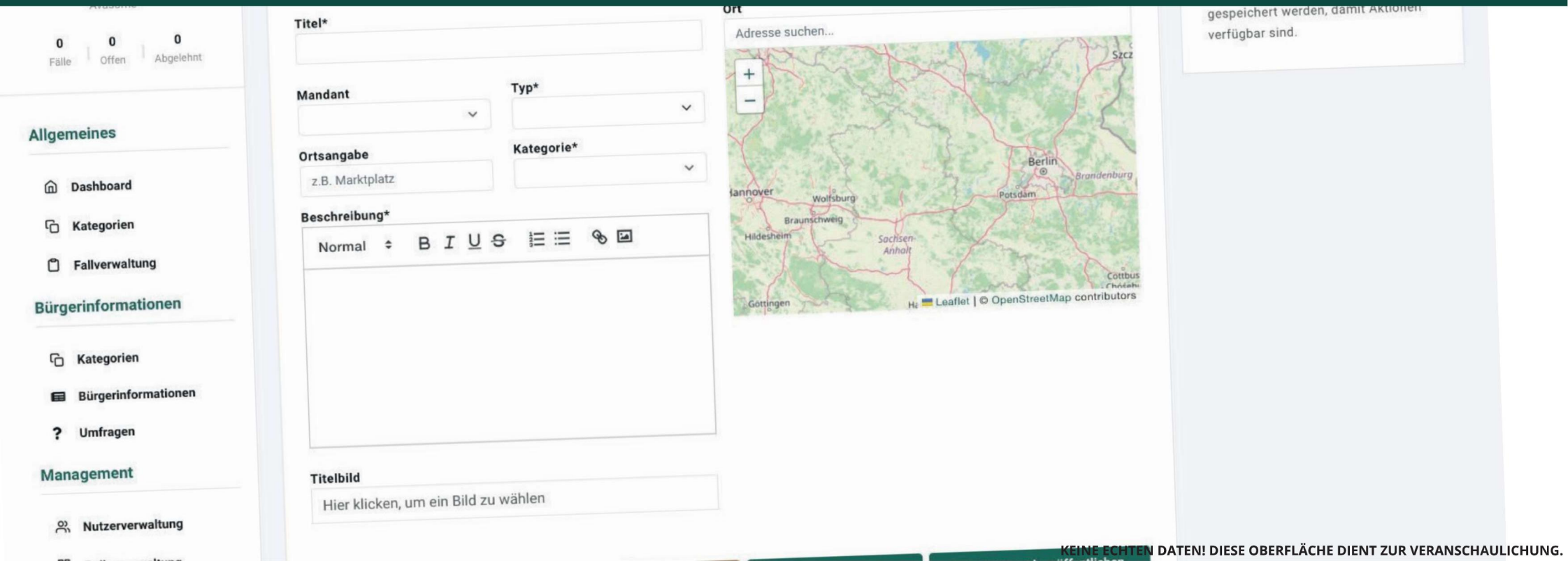
Im Backendsystem werden die jeweiligen Fälle ohne Zwischenwege und Zeitverzögerungen an die zuständigen Bereiche weitergeleitet.

The screenshot shows a web application interface for 'DU BIST'. On the left is a sidebar with a user profile for 'Max Mustermann' (Stadtverwaltung Zossen) and navigation links for 'Dashboard', 'Fallverwaltung', 'Management', 'Nutzerverwaltung', 'Kategorien', 'Rollenverwaltung', and 'Mandanten'. The main content area is titled 'Fallverwaltung' and includes a search bar, a date card for '22 Juli | 2022' with a summary of a pothole, three images of road damage, a 'Falleinstellungen' form with dropdowns for 'Straßenbau' and 'Toni Tester', and a 'Location' map showing 'Hauptstraße 55, Zossen'. A disclaimer at the bottom right states: 'KEINE ECHTEN DATEN! DIESE OBERFLÄCHE DIENT ZUR VERANSCHAULICHUNG.'

ERSTELLEN VON UMFRAGEN UND INFORMATIONSSeiten

SOWIE SCHNITTSTELLEN ZU IHREN VORHANDENEN
WEBAUFTRITTEN

Senden Sie Amtsinformationen, Umfragen, Veranstaltungen, geplante Straßensanierungen oder neue Baugebiete auf das Telefon Ihrer Bürgerinnen und Bürger. Veranstaltungen können direkt im Kalender des Telefons gespeichert werden. Gebiete und Markierungen können auf einer interaktiven Karte gezeichnet werden.





**Wir denken
KREATIV**

VERÄNDERUNGEN
ODER ERWEITERUNGEN
WIR SIND BEREIT



**Wir stehen für
EINFACHHEIT**

DEM NUTZER DER
APP WIRD DIE
KOMPLIKATIONSLOSE
ANWENDUNG
GARANTIERT



**Wir realisieren
tolle PROJEKTE**

JEDES PROBLEM IST
LÖSBAR – SIE KÖNNEN
AUF UNS ZÄHLEN



**Und zwar
TERMINGERECHT**

WIR ARBEITEN SCHNELL,
EFFIZIENT UND
TERMINGERECHT

UNSERE GESCHICHTE

... BIS JETZT!

Wir sind eine junge dynamische, in Zossen ansässige, Firma. Unsere Gesellschaft wurde 2022 mit dem Ziel gegründet, intelligente Softwareprodukte zu entwickeln. Wir haben ein erfahrenes Team, welches auf insgesamt über 15 Jahre Berufserfahrung im Bereich der Softwareentwicklung zurückblickt.

BÜRGERNÄHE BIETEN

DAS SCHAFFEN WIR GEMEINSAM



**WIR MACHEN DIE DINGE
FÜR SIE LEICHT**



**KEINE KOMPROMISSE
BEI DER QUALITÄT**



**FRISTEN SIND UNS
ÄUSSERST WICHTIG**

UNSERE MODULE:

MODUL 1:



Mängelmelder

Grundmodul - verpflichtend

Vorfälle melden. Bürgernähe bieten.

MODUL 2:



Bürgerinformationssystem

Zusatzmodul

Umfragen. News. Karten. Bürgernähe.
Eine eigene Städte-App in Du Bist Dein Ort.

HABEN WIR IHR INTERESSE GEWECKT?

EINE TRANSPARENTE AUFLISTUNG UNSERER PREISE

Unsere Preise verstehen sich **pro Modul** als Netto-Preise zzgl. der gesetzlichen Mehrwertsteuer.

weniger als 1.000 Einwohner	weniger als 10.000 Einwohner	weniger als 50.000 Einwohner	weniger als 100.000 Einwohner
€29	€99	€199	€399
pro Modul pro Monat	pro Modul pro Monat	pro Modul pro Monat	pro Modul pro Monat
<ul style="list-style-type: none">+ unbegrenzte Zugänge+ keine Einrichtungsgebühr+ Zugang 5min nach Vertragsabschluss verfügbar+ kostenloses Flyerpaket	<ul style="list-style-type: none">+ unbegrenzte Zugänge+ keine Einrichtungsgebühr+ Zugang 5min nach Vertragsabschluss verfügbar+ kostenloses Flyerpaket	<ul style="list-style-type: none">+ unbegrenzte Zugänge+ keine Einrichtungsgebühr+ Zugang 5min nach Vertragsabschluss verfügbar+ kostenloses Flyerpaket	<ul style="list-style-type: none">+ unbegrenzte Zugänge+ keine Einrichtungsgebühr+ Zugang 5min nach Vertragsabschluss verfügbar+ kostenloses Flyerpaket

mehr als 100.000 Einwohner
€0,4
+ 0,3€ für jedes Zusatzmodul pro Einwohner pro Monat
<ul style="list-style-type: none">+ unbegrenzte Zugänge+ keine Einrichtungsgebühr+ Zugang 5min nach Vertragsabschluss verfügbar+ kostenloses Flyerpaket



DU BIST
DEIN ORT

Wir sind gerne und jederzeit für Sie da und freuen uns auf die Zusammenarbeit.



Max Peter Buttler



+49 3377 327 99 71



info@avasome.de



www.dubistdeinort.de

Direkt zur App



www.dubistdeinort.de

Kontakt:
info@avasome.de
03377 327 99 71

Direkt zur Website

